Coördinaten hoekpunten rooilijnen Lambert 72 coördinaten (m)

NR	X	Y
01	50508.51	173287.33
03	50506.25	173285.95
04	50517.30	173266.01
07	50548.13	173210.37
09	50550.69	173205.75
13	50553.00	173201.59
21	50581.28	173150.55
22	50607.20	173103.77
25	50637.29	173055.55
26	50622.25	173076.61
27	50634.81	173053.95

Coördinaten hoekpunten rooilijnen Lambert 72 coördinaten (m)

NR	X	Y
31	50728.24	172890.12
34	50726.22	172888.99
35	50738.98	172865.95
38	50772.50	172805.46

VERKLARING BESTAANDE TOESTAND

GEBOUWEN EN CONSTRUCTIES
- gebouw met huisnummer
- gebouw constructie / bouwsel
- gebouw luifel, carport
- hoogtepeil (huisdorpel, garagedorpel, keldergat)
- kelderraam, monument, pijler

HOOGTELIJNEN, WATERLOPEN, GRACHTEN ...
- as van de waterloop of gracht
- rand van de waterloop of gracht
- waterlijn
- onderkant talud / bodem waterloop of gracht
- bovenkant talud

TOPOGRAFISCHE MERKPALEN
- altimetrisch en planimetrisch referentiepunt
- verdichtingspunten FVP1 en FVP2
- merkpaal (staatsgrens, privaat)

AFSLUITINGEN
- afsluiting algemeen
- afsluiting in betonplaten
- afsluiting laag met draadgaas
- afsluiting hoog met draadgaas
- afsluiting in prikkeldraad
- afsluiting in hout
- afsluiting in bielsen
- afsluiting in yzer (hekwerk)
- poort scharnierpunt, dubbele en enkele vleugel
- muur hoog
- muur laag
- haag

MERKKAPPEN, KASTEN L.O.N, PALEN
- paal (electriciteitsleiding, verlichting, telefoon)
- paal (verkeerslicht, flitspaal, divers)
- lichtpunt, inwendig verlichte signalisatie
- merkpaal, luchtbaken leiding openbaar nut
- nutskast (verkeerslichten, verlichting, pompstation)
- nutskast (gas, electriciteit, radio/tv-distributie, telefoon, divers)
- straatkap (water, gas, electriciteit, telefoon, divers)
- deksel brandkraan, bovengronds brandkraan
- vlaggenstok, straatpot vlaggenstok
- straatkap persleiding

WEGENIS
- rand verharding hard/hard
- as weg
- rand verharding hard/zacht
- rand onverharde weg
- trottoirband
- stootband veiligheidsband
- stootband 'dupuis'
- stootband 'new jersey'
- stootband 'biggetjes'
- rand brug/tunnel
- waterslikker (horizontaal, vertikaal)

VERHARDINGEN
- kws, fluisterasfalt, cementbeton, keien
- betonstraatstenen, betontegels, natuursteen
- steenslag, dolomiet, blindengeleidingstegels

BESTAANDE RIOLERING ALGEMEEN
- deksel inspectieput (cirkelvormig, vierkantig)
- deksel huisaansluiting (DWA, RWA, Gemengd)
- DWA riolering
- RWA riolering
- persleiding
- particulier deksel, waterput, waterpunt, brandstofpunt

BEPLANTINGEN
- boom met lage stam (loofboom, naaldboom, fruitboom)
- boom met hoge stam (loofboom, naaldboom, fruitboom)
- bomenrij met lage stam
- bomenrij met hoge stam
- kultuurgrens
- plantsoen
- struik, boomstronk

RAILINFRASTRUCTUUR
- rail treinspoor
- paal (bovenleiding, sein paal)
- grenspaal, km- en hm paal
- slagboom, wisselbediening, stootblok

UITRUSTING WEGEN, STRAATMEUBILAIR, ...
- vangrail
- reflectorpaaltje, parkeermeter, vuilnisbak
- zitbank, praatpaal, telefooncel
- bolvormige verkeersgeleider, meerpaal, monoliet
- signalisatiepaal (verkeerslicht, wegwijzer, algemeen)
- signalisatiepaal (plaatsnaam, publiciteitsbord, openbaar vervoer)
- verkeersbord op muur, fietsstalling, openbare brievenbus
- kilometer- en hectometerpaal

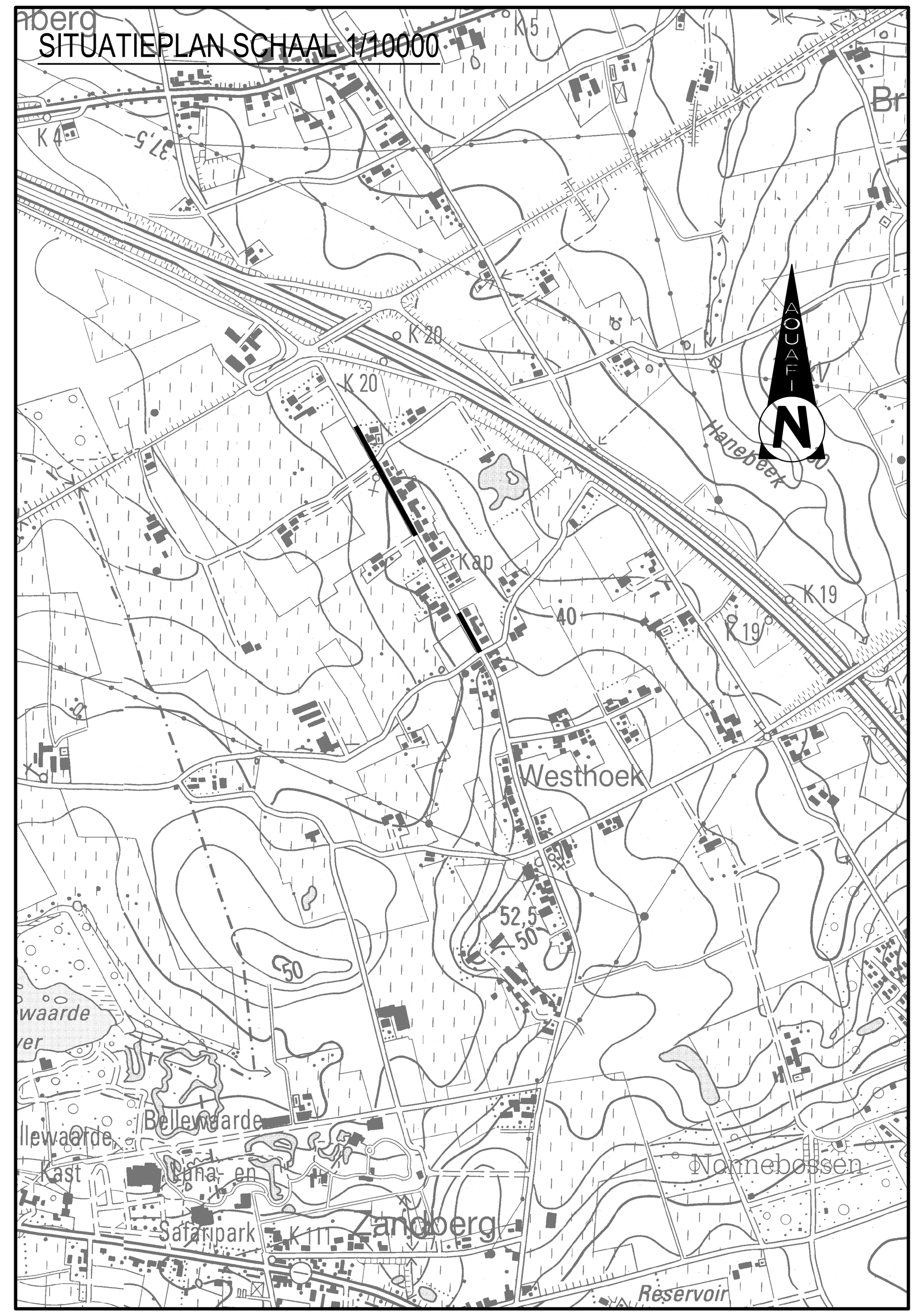

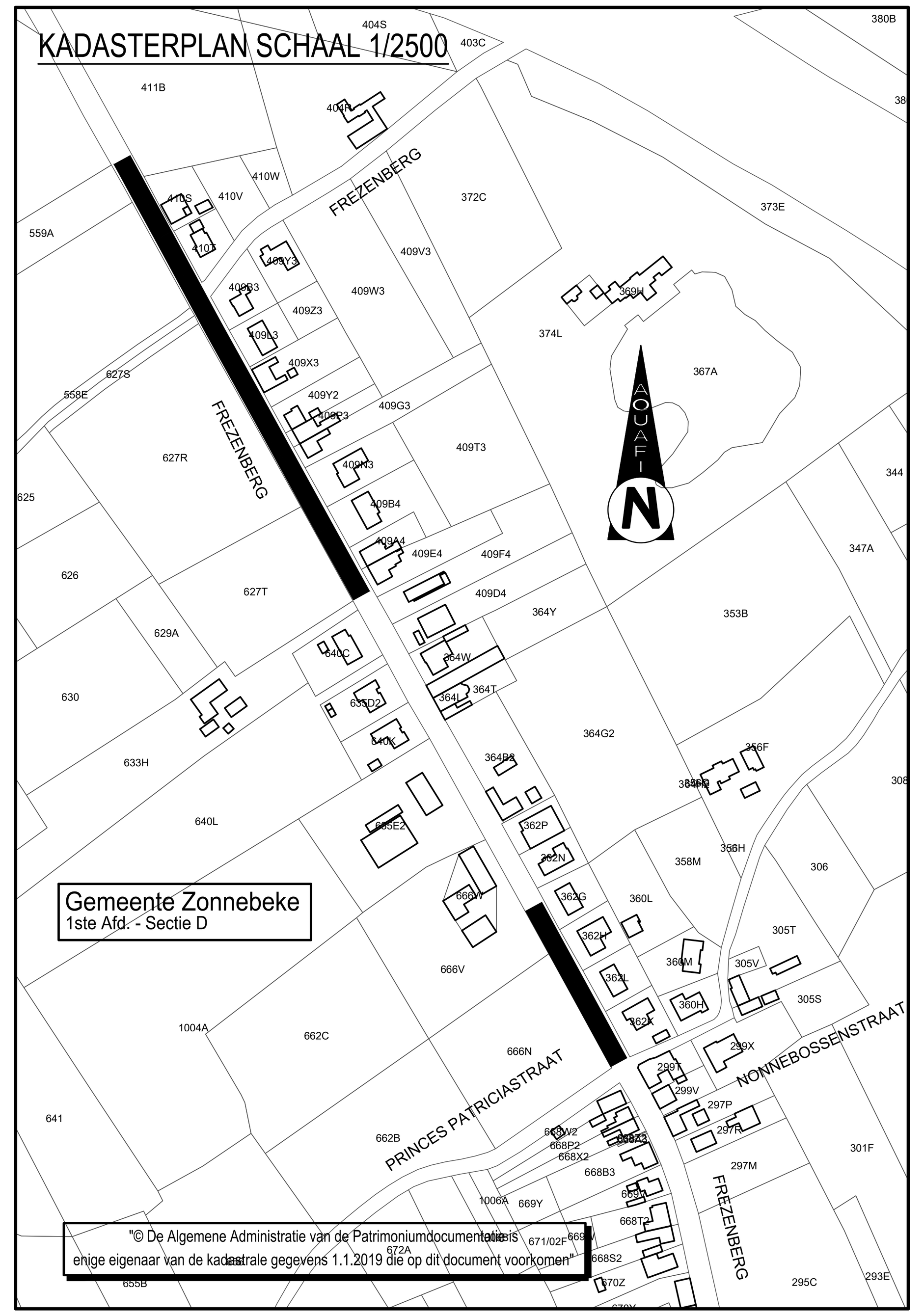

LEGENDE GRONDINNEMING
- 765K2 — kadastrale perceelsnummer
- 201 9.06 202 — grens inneming met hoekpunten en tussenafstand
- bovengrondse inneming
- (10) — nummer van de inname

TOESTAND VAN DE GEBOUWEN
- N — NIEUW GEBOUW
- O — OUD GEBOUW
- GS — GEBOUW IN GOEDE STAAT
- SS — GEBOUW IN SLECHTE STAAT
- NB — NIET BEBOUWDE PERCEEL

LEGENDE GRENZEN
- grens tussen kadastrale secties
- gemeentegrens

LEGENDE PERCEELSGRENZEN
- kadastrale perceelsgrens
- bestaande rooilijn
- nieuwe rooilijn
- te behouden buurtweg
- te wijzigen rooilijn
- te wijzigen buurtweg

UITTREKSEL UIT PLAN MET WIJZIGING VAN BUURTWEG DD 21/12/1932 SCHAAL 1/2000

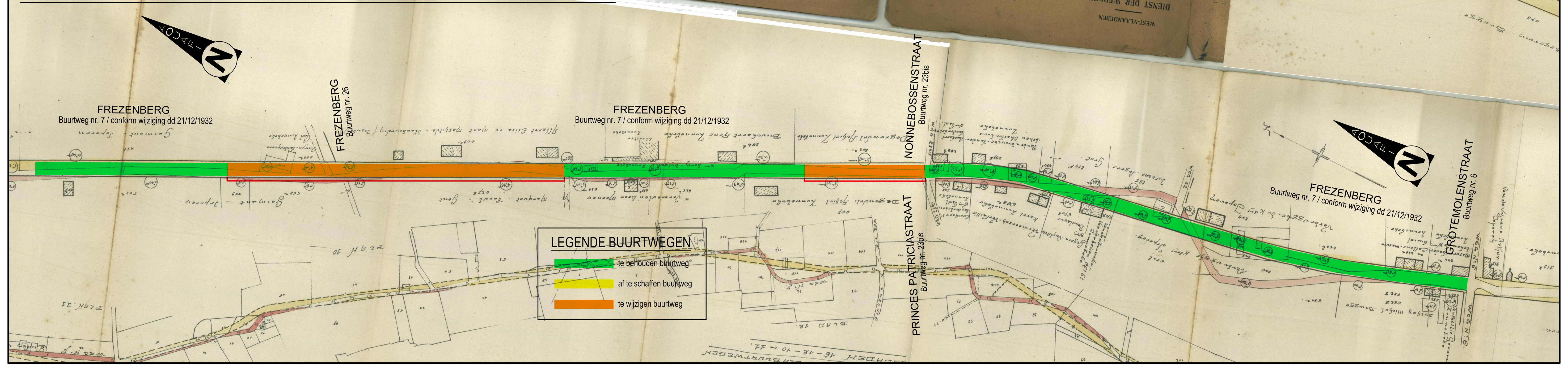

Opdrachtgever

GEMEENTE ZONNEBEKE
PROVINCIE WEST-VLAANDEREN

Voorlopig aangenomen door de gemeenteraad in zitting van bij bevel	Definitief aangenomen door de gemeenteraad in zitting van bij bevel	Het College en Schepenen bevestigt dat onderhavig plan ten gemeentehuize ter inzage van het publiek werd neergelegd gedurende het openbaar onderzoek van tot Namens het College van Burgemeester en Schepenen bij bevel
de Algemeen Directeur — de voorzitter van de gemeenteraad	de Algemeen Directeur — de voorzitter van de gemeenteraad	de Algemeen Directeur — de burgemeester
Alain Wyffels — Nele Dejonghe	Alain Wyffels — Nele Dejonghe	Alain Wyffels — Dirk Sioen

Project Aansluiting Frezenberg-Noord
Projectnummer Aquafin: 22928

ROOILIJNPLAN FREZENBERG zone huisnr 1 - 51

Studiebureau

ARCADIS Design & Consultancy for natural and built assets

Maatschappelijke zetel:
ARCADIS Belgium nv/sa
Koningsstraat 80
1000 Brussel
Managing Director
Kristof Peperstraete

Coördinerende vestiging:
ARCADIS
Zuiderpoort
Gaston Crommenlaan 8 bus 101
9050 Gent
Tel. +32 (0)2 505 75 00

Lambrecht Christof (LAN 051165)
Landmeter-Expert, beëdigd door de Rechtbank van eerste aanleg te Brugge.
Ingeschreven op het Tableau van de Federale Raden van Landmeters-Experten.

Digitaal ondertekend door Christof Lambrecht (Authentication)
Datum: 2020.12.14 12:56:07+01'00'

info@arcadisbelgium.be - www.arcadis.com

Index	Datum	Omschrijving	Getek.	Ontw.	Projectverantw. KDW
1	14-12-2020	opmaak rooilijnplan	DVV	CLA	
					Schaal zie plan
					Formaat 0.87 m²
					Projectnummer BE0113.000317.130
					Volgnummer

Afdrukdatum: 14-12-2020 11:32 AM
Bestandslocatie: Q:\00_P\BE0113\BE0113000317.130\3_Studie\39_Grondinnemingen\392_Plannen\versie 5

Rooilijnplan Frezenberg
Wijziging buurtweg nr 7

RL.01